




ŽILINSKÝ
TURISTICKÝ
KRAJ



ROZHĽADNE V ŽILINSKOM KRAJI

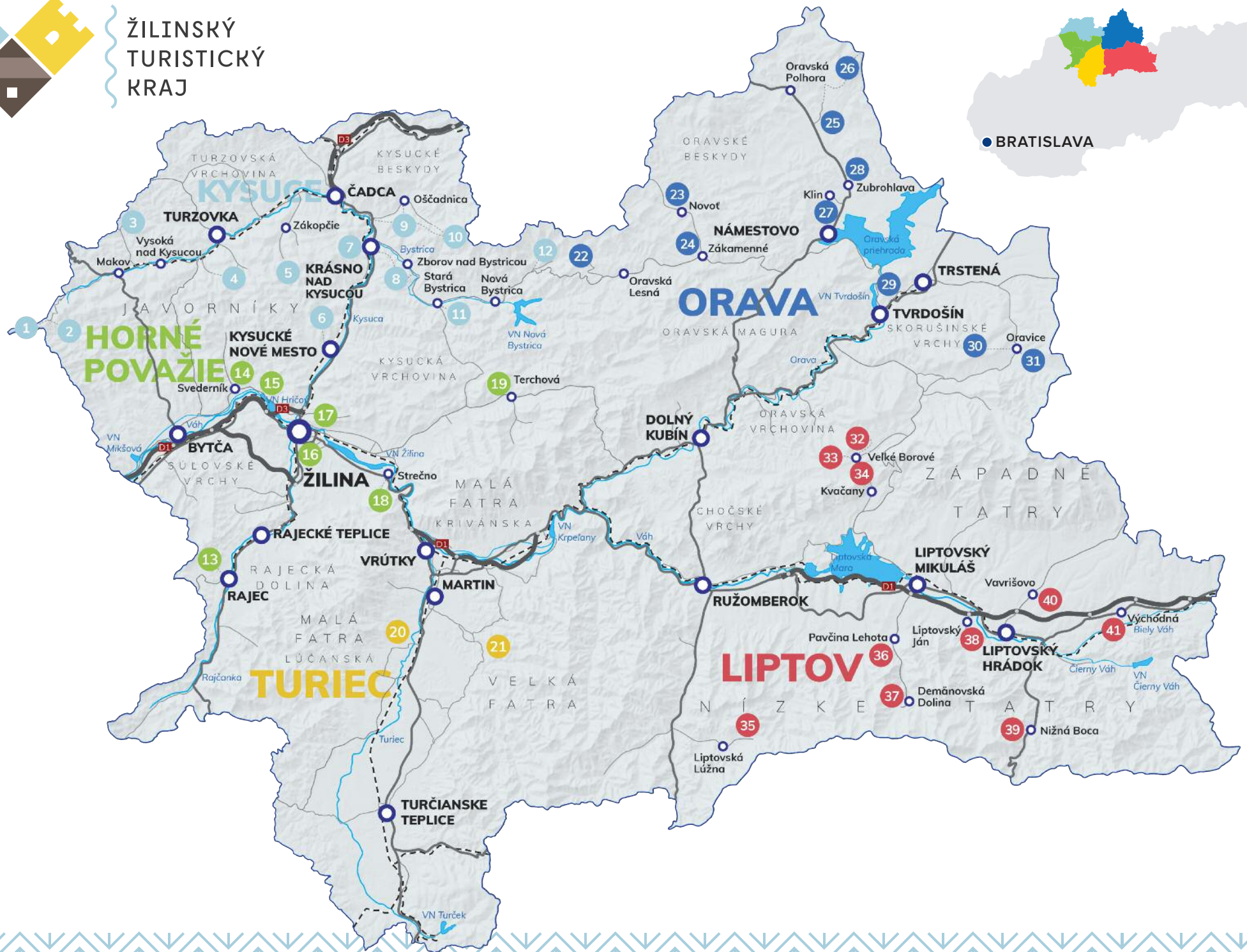




ŽILINSKÝ TURISTICKÝ KRAJ



● BRATISLAVA



Rozhľadňa Strateneč

1



Najvyššie položenou vyhliadkovou vežou Javorníkov je drevená rozhľadňa na vrchu Strateneč nad Makovom (1 055 m n. m.) postavená v roku 2008. Napriek tomu, že patrí do katastrálneho územia obce Papradno, mnohí ju považujú za kysuckú rozhľadňu kvôli ideálnemu prístupu z rekreačnej oblasti Makov – Kasárne. Stredisko Kasárne bolo pomenované po kasárňach zriadených v roku 1833. Úlohou posádky bolo zabrániť rozšíreniu cholery z Uhorska na Moravu.

Po ceste vás čakajú krásne výhľady, nakoľko trasa vedie po hrebeni Javorníkov po zelenej

turistickej značke k Butorkám, kde sa napája na červený značkový chodník. Od Kasární je možné dostať sa k rozhľadni aj žltou turistickou trasou, ktorá má menšie prevýšenie. Na vrchu Strateneč sa nachádza pamätník obetiam 2. svetovej vojny s tromi betónovými krížmi. Na vežu vedie 23 schodíkov. Pri dobrom počasí vidieť na obzore Radhošť, Pustevny i Lysú horu. Z rozhľadne možno pokračovať na Malý Javorník, prípadne zostúpiť inými značkovými trasami.

- Javorníky 4,9 km
- 1h 45 min. stredná
- Makov – Kasárne
- 121 m (stúpanie 170 m, klesanie 77 m)
- 49.3149275N, 18.3353656E
- 10 m

Veža Štiavnik

2



- Javorníky 2,5 km
- 45 min. nenáročná
- Makov – Kasárne
- 156 m (stúpanie 30 m, klesanie 156 m)
- 49.3225978N, 18.4059017E
- 8,5 m

Protipožiarnej monitorovacej veže Štiavnik bola vybudovaná v roku 2017 ako súčasť protipožiarnej lesnej cesty z obce Štiavnik na Kasárne. Veža sa nachádza len 3 km od

rekreačnej oblasti Makov – Kasárne na slovenskej strane Javorníkov v nadmorskej výške 843 m. K rozhľadni, ktorá je voľne prístupná pre turistov, vás dovedie zelená turistická značka. Stavba je vysoká 8,5 m. Na vyhliadkovú plošinu, kde nájdete posedenie s lavičkou a stolom, vedie 28 schodov. Z veže sa môžete pokochať výhľadmi na vrchy Ustrigel, Kýčera, Široké, Suchý vrch a Hluché. Pri peknom počasí sa dá dovidieť až na Súľovské vrchy a Lúčanskú Malú Fatru.



Rozhľadňa Nad Zlámanou

3



Najmladšia kysucká rozhľadňa Nad Zlámanou (815 m n. m.) bola slávnostne otvorená a daná do užívania turistickej verejnosti koncom októbra 2023. Rozhľadňu vybudovalo v priebehu troch rokov občianske združenie Voľný čas Vysoká nad Kysucou z vlastných prostriedkov, za pomoci sponzorov a dobrovoľníkov.

Rozhľadňa sa nachádza nad osadou Zlámaná vo Vyšnom Kelčove v katastri obce Vysoká nad Kysucou a pri dobrom počasí poskytuje výhľad až na 15 pohorí – Krivánsku Malú Fatru, Tatry – Západné, Vysoké aj Belianske, Oravské Beskydy s Pílskom aj Babou horou, Oravskú Maguru, Kysuckú vrchovinu,

Javorníky a Turzovskú vrchovinu, ale aj časť Moravsko-sliezskych Beskýd a časť Beskidu Śląskiego a Beskid Żywiecki.

Prístup k rozhľadni je najjednoduchší zo sedla Príslop na červenej turistickej značke medzi Vyšným Kelčovom a Korňou – Zátoka. Pri turistickom prístrešku a kríži možno zaparkovať a odbočiť vpravo na miestnu komunikáciu vedúcu do osady Zlámaná. Po 1100 m odbočíte na lúčnatom hrebenku vpravo na lesnú cestu, ktorá vás po 320 m dovedie priamo k rozhľadni.



- Turzovská vrchovina – Zadné vrchy
- 1,5 km 35 min. nenáročná
- Vysoká nad Kysucou – Vyšný Kelčov
- 74 m (stúpanie 74 m, klesanie 8 m)
- 49.4102078N, 18.4987692E
- 6 m

Mikovčákova rozhľadňa na Kamenitom

4



Kamenno-drevená turistická rozhľadňa na vrchu Kamenité (834 m n. m.) sa nachádza na hlavnom hrebeni Javorníkov priamo na turistickom chodníku medzi obcami Dlhá nad Kysucou a Dlhé Pole. Autorom rozhľadne je Ing. Stanislav Mikovčák, po ktorom je rozhľadňa pomenovaná. Pre verejnosť bola otvorená

rená v roku 2005 a je považovaná za prvú oficiálnu turistickú rozhľadňu na Kysuciach. Mikovčákova rozhľadňa má veľmi dobrú dostupnosť, je preto ideálnym cieľom pre nenáročnú turistiku. Vhodná je aj pre rodiny s deťmi. Pri dobrých podmienkach sú z nej nádherné výhľady na Kysucké Beskydy, Kysuckú vrchovinu, Malú Fatru, ale aj Tatry. Aj vďaka dobrej dostupnosti sa na ňu pravidelne organizujú trojkráľové výstupy turistov zo všetkých strán. V čase vianočných sviatkov je možné nájsť v rozhľadni ozdobený vianočný stromček. Túra na Kamenité je nenáročná a vhodná tak pre peších turistov, ako i cykloturistov a v zime aj pre bežkárov. Pár minút pešo od rozhľadne smerom na západ je menšia kaplnka s lavičkou.

- Javorníky 3 km
- 1h 30 min. nenáročná
- Dlhá nad Kysucou
- 301 m (stúpanie 301 m, klesanie 0 m)
- 49.3645906N, 18.6360633E
- 7,8 m



Rozhľadňa na Martákovom kopci 5



Rozhľadňa na Martákovom kopci (854 m n. m.) pribudla nad osadou Petránky v Zákopčí na jeseň 2011. Je postavená z tradičných prírodných materiálov – kameňa a dreva.

Rozhľadňa sa nachádza na Javorníckom hrebeni. Dostanete sa k nej po červenej turistickej značke z Čadce, po modrej značke zo Zákopčia a z Kysuckého Nového Mesta. Z Ochodnice sa vyberte zelenou trasou na Chotárny kopec, kde sa napojíte na červenú hrebeňovú značku.

Odporúčame vyraziť zo Zákopčia z osady U Rulcov smerom do osady U Trnkov a ďalej po modrej značke na Petránky. Odtiaľ sa po červenej značke dostanete k rozhľadni. Existuje aj možnosť skrátiť si cestu po neznáčenom chodníku od osady U Trnkov. Na križovatkách ku rozhľadni si vyberajte možnosť ísť vpravo. Pri rozhľadni je možné opekať.

- Javorníky 3,5 km
- 1h 30 min. stredná
- Zákopčie, osada U Rulcov
- 269 m (stúpanie 269 m, klesanie 0 m)
- 49.3763164N, 18.7323789E
- 14 m



Rozhľadňa Tábor 6



Vrchol Tábora s nadmorskou výškou 697 m je dominantou Kysuckého Nového Mesta. Názov vrchu vychádza z jeho osídlenia husitmi v dávnej minulosti. Od roku 2015 je na ňom vystavaná mohutná štvorposchodová drevená rozhľadňa, z ktorej sú krásne výhľady na Steny, Polanu, Ostré, Vreťň, Kysuckú Bránu, Malú Fatru a časť Západných Tatier. Cesta k nej vedie zo železničnej stanice Kysucké Nové Mesto po modro značkovanom turistickom chodníku. Dostupná je aj po zelenej turistickej značke z Ochodnice (2 hod.) a Nesluše (1h 30 min.).

- Javorníky 3,2 km
- 1h 30 min. stredná
- Kysucké Nové Mesto, železn. stanica
- 340 m (stúpanie 340 m, klesanie 0 m)
- 49.3226481N, 18.7718044E
- 14 m



Rozhľadňa U Jantov

7



Rozhľadňa sa týči nad mestom Krásno nad Kysucou v osade U Jantov na vrchu Diel (560 m n. m.). Drevená veža s kamennými základmi má dve vyhlídkové plošiny. Dolná plošina v podobe vonkajšej terasy vám umožní rozhliadnuť sa po okolitých lúčach, z vrchnej zastrešenej vyhlídky vás čaká nádherný výhľad na samotné mesto Krásno nad Kysucou, rieku Kysuca, Kysuckú vrchovinu i Kysucké Beskydy s Veľkou Račou. Zo železničnej stanice v Krásne nad Kysucou vedú k rozhľadni dve cesty – prvou z nich je


krížová cesta miestnej Kalvárie, kde sú strmšie, ale krátke stúpania a zároveň lavičky pre oddych, alebo sa môžete vydať asfaltovou cestou smerom na osadu U Jantov, čo je vhodnejšia trasa pre tých, ktorí sa chcú na rozhľadňu vybrať na bicykli.



- Javorníky 1,5 km
- 40 min. stredná
- Krásno nad Kysucou, železn. stanica
- 172 m (stúpanie 172 m, klesanie 0 m)
- 49.3867833N, 18.8260072E
- 25 m

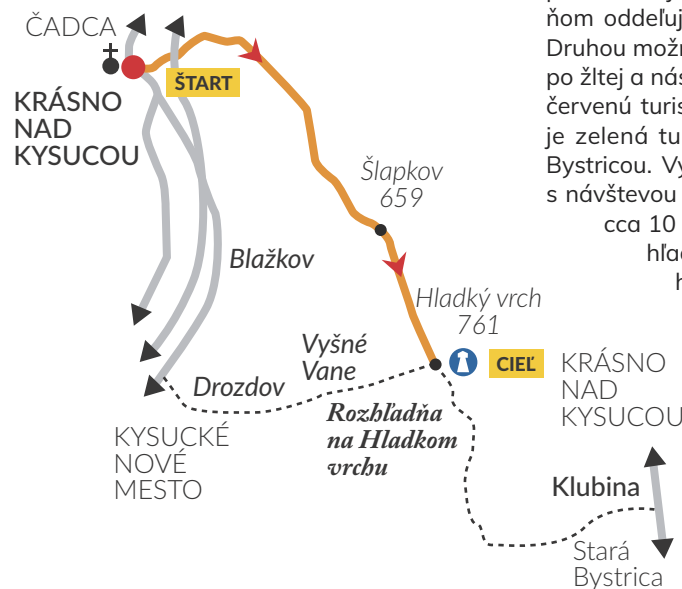
Rozhľadňa na Hladkom vrchu

8



- Kysucká vrchovina 5 km
- 2 hod. stredná
- Krásno nad Kysucou, kostol
- 375 m (stúpanie 375 m, klesanie 0 m)
- GPS: 49.365479N, 18.871282E

Monitorovacia rozhľadňa pri Zborove nad Bystricou je dizajnovo zaujímavá stavba, ktorú tvorí kombinácia murovanej a drevenej časti s ocelovými profilmi. Na rozhľadňu sa možno dostať z mesta Krásno nad Kysucou po červenej turistickej trase vedúcej hrebeňom oddeľujúcim doliny Kysuce a Bystrice. Druhou možnosťou je vyraziť z obce Klubina po žltej a následne sa pripojiť na spomínanú červenú turistickú trasu. Ďalšou možnosťou je zelená turistická trasa zo Zborova nad Bystricou. Výlet na rozhľadňu možno spojiť s návštevou osady Vyšné Vane, ktorá je len cca 10 minút od rozhľadne. Keďže rozhľadňu zo Zborova nie je vidieť, výhľad na dolinu Zborova nečakajte. Poteší však výhľad na časť Bystrickej doliny a údolia Krásna nad Kysucou. Z rozhľadne je krásny pohľad na Kysucké vrchy, Malú Fatru a ďalšie vzdialenejšie pohoria.



Rozhľadňa na Surovine

9



Rozhľadňa je súčasťou náučného chodníka, ktorý vedie z centra obce Oščadnica na hrebeň Kysuckých Beskýd. Žlto značená nenáročná trasa s miernym stúpaním prechádza lúčnym i lesným terénom. Po ceste je možnosť oddýchnuť si na viacerých odpočívadlách s lavičkou. Pri každom odpočívadle je tematická informačná tabuľa s fotografiami. Rozhľadňa ponúka výhľad na Oščadnickú dolinu, Krásno nad Kysucou a Čadcu. Popri rozhľadni vedie aj hrebeňová modrá turistická trasa, ak by ste si chceli predĺžiť výlet, môžete sa vybrať po nej až na Velkú Raču.

- Kysucké Beskydy 2,3 km
- 1h 10 min. nenáročná
- Oščadnica, námestie
- 288 m (stúpanie 288 m, klesanie 0 m)
- GPS: 49.4201506N, 18.8890272E



Vyhliadka na Velkej Rači

10



Vyhliadková plošina na Velkej Rači (1 236 m n. m.), najvyššie položená rozhľadňa na Kysuciach, ponúka pri priaznivom počasí úžasné výhľady na Moravsko-sliezske Beskydy, Pilsko, Babiu horu, vrchy Malej Fatry i Roháče. K vrcholu vedie viacero značených turistických chodníkov, ktoré vo vyšších polohách lemujú čučoriedkové kríky. Vrcholom prechádza štátna hranica s Poľskom, panoráma je tu nádherná na všetky svetové strany. Východiskom túr na Velkú Raču je najčastejšie Oščadnica, ale dostupná je i z obcí Stará Bystrica, Nová Bystrica a Zborov nad Bystricou.


Kto sa rozhodne pre výstup z parkoviska Dedovka v Oščadnici, môže si časť trasy skrátiť lanovkou lyžiarskeho strediska Snowparadise Velká Rača Oščadnica, ktorá premáva počas letnej a zimnej sezóny. Na vrchnej stanici lanovky nájdete jednu z novších kysuckých rozhľadní – rozhľadňu Dedovka. Nachádza sa tu aj najdlhšia bobová dráha na Slovensku, lanový park pre deti, bungee trampolíny a ďalšie atrakcie. Nechýbajú viaceré bufety, ktoré vám zabezpečia príjemné osvieženie.



- Kysucké Beskydy 7,4 km
- 3 hod. stredná
- parkovisko Dedovka
- 594 m (stúpanie 594 m, klesanie 0 m)
- 49.4133014N, 18.9689119E
- 5 m

Rozhľadňa Bobovec

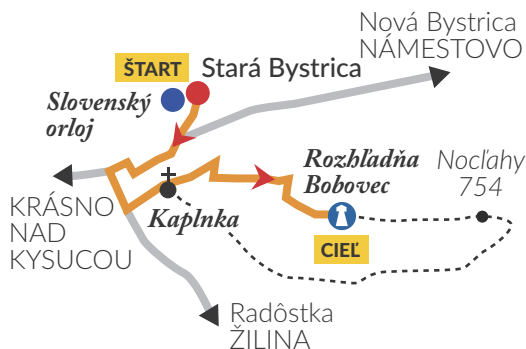
11



Vrch Bobovec má svoj názov odvodený od strukoviny bôb, ktorá bola v minulosti na Kysuciach veľmi rozšírenou potravinou. Týči sa nad Starou Bystricou a jeho vrchol zdobí od roku 2011 nádherná dreveno-kamenná rozhľadňa. Je situovaná na hranici katastrov obcí Stará Bystrica a Radôstka. K rozhľadni na vrch Bobovec sa dostanete od Slovenského orloja z Rínku sv. Michala zo Starej Bystrice. Vede k nej značovaný žltý turistický chodník, ktorý sa pri kaplnke Slezákovci rozdeľuje. Od kaplnky môžete pokračovať ďalej po žltej trase cez Noclahy, alebo si zvoliť výstup po kratšom, ale strmšom chodníku.

Z rozhľadne je dobrý výhľad na Malú Fatru, Martinské hole, Veľkú Raču či na Lysú horu v Českej republike. Ak sa rozhodnete z rozhľadne pokračovať ďalej, po hrebeni Noclahov smerom na východ, dostanete sa do obce Nová Bystrica, ktorá je známa nádherným skanzenom či historickou lesnou úvratovou železničkou. Pozrieť si môžete aj majer v doline Skríželné, ktorý sa objavuje aj v zápisoch zo súdneho vypočúvania Juraja Jánošíka.

Kysucká vrchovina 2,7 km
1h 10 min. nenáročná
Stará Bystrica, Slovenský orloj
254 m (stúpanie 253 m, klesanie 9 m)
49.3404889N, 18.9475725E
16 m



Rozhľadňa na Smrekovke

12



Kysucká vrchovina 2,5 km
1h 20 min. nenáročná
Vychylovka, Rycierky
343 m (stúpanie 343 m, klesanie 0 m)
49.3893728N, 19.0857281E
25 m

Nová, v roku 2022 postavená rozhľadňa s výškou 25 m je momentálne najvyššou rozhľadňou na Kysuciach. Oceľová konštrukcia vyhliadkovej veže sa týči na vrchu Smrekovka nad skanzenom vo Vychylovke a ponúka kruhový výhľad na všetky svetové strany a pohoria obklopujúce Kysuce. Cesta k rozhľadni vede neznačenou poľnou cestou z Vychylovky, z rázcestia ku skanzenu. Ide o nenáročnú trasu, ktorú zvládnu aj deti. Cestou späť sa môžete pre zmenu na rázcestí poľných ciest vybrať trasou vedúcou okolo vysielaca cez malú kysuckú osadu s dreveničkami.



Rozhľadňa Dubová

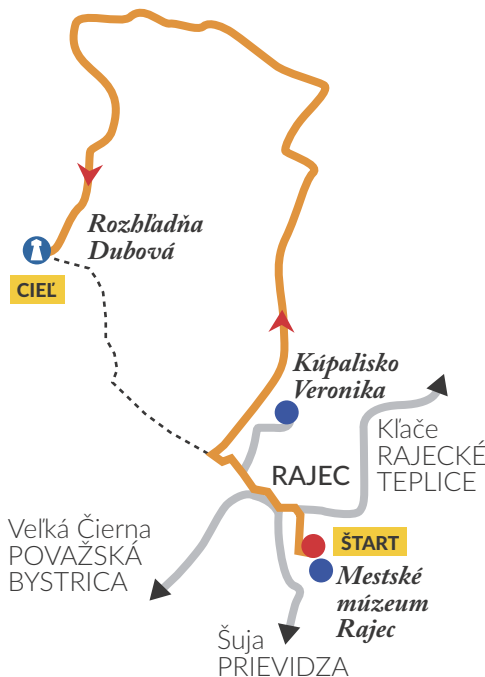
13



z centra mesta po zelenej turistickej trase priamo k nej. Cesta trvá cca hodinu a je dlhá 2,5 km s prevýšením 278 m. Rajecká dolina ponúka množstvo atrakcií. Naplánujte si výlet do rozprávkovej dedinky Čičmany alebo k pohyblivému drevenému Betlehemu v Rajeckej Lesnej. Bola by škoda nenavštíviť aj Rajecké Teplice, kde sa nachádzajú najznámejšie prírodné termálne liečebné kúpele na Slovensku.



Rozhľadňa v podobe pozinkovanej ocelevej konštrukcie stojí nad mestom Rajec, na mieste pôvodnej strážnej veže vybudovanej pri Rajeckom hrade. K veži sa dostanete po náučnom chodníku Okolím Rajeckého hradu, ktorý vedie z Rajca cez obec Jasenové na rozhľadňu a späť do Rajca. Počas výstupu na Dubovú môžete spoznávať miestnu flóru, faunu a históriu prostredníctvom informačných tabúl. Z vyhládokovej plošiny si užijete výhľad na Rajeckú kotlinu, mesto Rajec, okolité obce a pohoria. Ak si chcete urobiť kratší výlet iba na samotnú rozhľadňu, vyberte sa



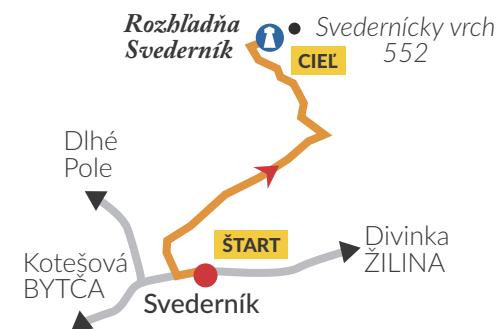
Žilinská kotlina 5,6 km
2 hod. stredná
Námestie SNP, Rajec
288 m (stúpanie 288 m, klesanie 11 m)
49.1028383N, 18.6147578E
8 m

Rozhľadňa na Svederníckom vrchu

14



Na vrchole Svedernického vrchu sa nachádza zaujímavá turistická rozhľadňa. Ide o drevenú stavbu v tvare kríža. Ponúka nádherné výhľady na dolinu v okolí rieky Váh, Žilinu, Malú Fatru, okolité obce, Strážovské vrchy, Bytčiansku kotlinu a Javorníky. Trasa k rozhľadni vedie okolo rodného domu známeho slovenského maliara Vincenta Hložníka. Obec bola tiež rodným domovom latinského básnika Adama Vanocha. V centre Svederníka sa nachádza aj pekná kaplnka sv. Štefana a skupina historických kamenných pivničiek.



Javorníky 2 km
1 hod. nenáročná
autobus. zastávka Svederník, Jednota
226 m (stúpanie 226 m, klesanie 0 m)
49.2751925N, 18.6557894E
10 m



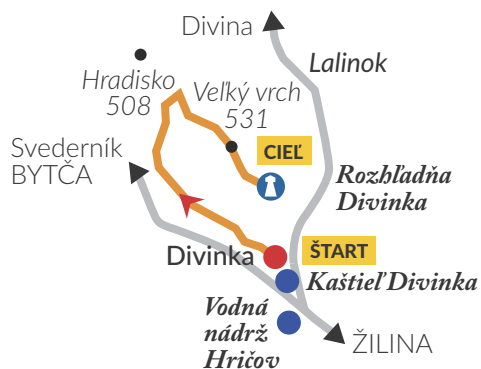
Rozhľadňa Divinka

15



Vysoká drevená rozhľadňa stojí na náučnom chodníku Veľký Vrch v obci Divinka. Nad obcou sa nachádzajú hradiská, ktoré sú symbolom stavitelského umenia našich dávnych predkov. Náučný chodník začína v centre obce a vedie až na vrcholovú časť hradiska. Počas prechádzky sa z informačných tabúľ dozviete zaujímavosti o histórii hradiska. Už v priebehu výstupu si môžete užívať nádherné výhľady. Z rozhľadne je pekný výhľad na Javorníky, obec Divina, hrebeň Lúčanskej Malej Fatry, Žilinu a tiež Súľovské skaly. Ak vám nestačila prechádzka po náučnom chodníku, môžete navštíviť nedaleký Budatínsky hrad s jedinečnou expozíciou drotárstva alebo Sobášny palác v Bytči so stálou expozíciou zameranou na palatína Juraja Turzu, ktorý dal palác postaviť.

- Javorníky 2 km
- 1 hod. nenáročná
- Divinka – smerové tabule blízko pohostinstva
- 160 m (stúpanie 160 m, klesanie 0 m)
- 49.2570228N, 18.6959092E
- 19,2 m



Burianova veža

16



- Žilinská kotlina
- prehliadka trvá 30 min.
- 49.224030N, 18.740825E
- 46 m

Nejde o klasickú vyhlídkovú vežu, akú poznáte. Burianova veža stojí v centre mesta Žilina vedľa Katedrály Najsvätejšej Trojice a v minulosti slúžila ako zvonica, pozorovateľňa, ochrana pred požiarmi a príchodom nepriateľov. Jej osud je spojený s menom majiteľa hradu Strečno v rokoch 1526 – 1529 Buriana Svetlovského, ktorý bol v tej dobe aj richtárom Žiliny. Veža prešla viacerými prestavbami a poslednou prestavbou v roku 1941 dostala vyhlídkovú terasu. V súčasnosti je sprístupnená pre verejnosť prostredníctvom prehliadok, ktoré organizuje Turistická informačná kancelária Žilina a preto je potrebné sa vopred objednať. Veža vám zaručí unikátny výhľad na mesto a okolie.




Vyhliadková veža na Dubni

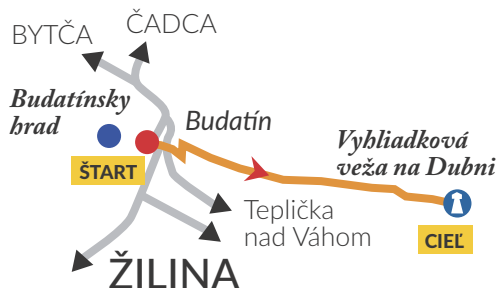
17



Na hrebeni vrchu Dubeň nad obcou Teplička nad Váhom sa vypína vysoká rozhľadňa. Veža je vyrobená z ocelevej konštrukcie, ktorá je obložená drevom. Pri vstupe je vytvorený krytý priestor s drevenou lavičkou pre posekanie a oddych návštevníkov. Dostatočná nadmorská výška (598 m n. m.) umožňuje skvelý výhľad na celú Žilinu a okolie. K rozhľadni sa dá dostať dvoma trasami. Z Budatína vedie na vyhliadkovú vežu červená turistická trasa z Námestia Hrdinov. Zo Zádubnia, zo zastávky MHD Prípojná sledujte zelenú značku náučného chodníka. Po prechádzke k rozhľadni môžete zamieriť do Budatínskeho hradu, v ktorom je sprístupnená expozícia drotárstva – jediná svojho druhu na svete. Hrad je obklopený krásnym historickým parkom, ktorý je možné využiť na prechádzku či piknik.



- 📍 Kysucká vrchovina 📏 1,7 km
- 🕒 1 hod. ❤️ stredná
- 🚏 autobusová zastávka Nám. Hrdinov, Žilina-Budatín
- 📏 238 m (stúpanie 238 m, klesanie 0 m)
- 📍 49.2329783N, 18.7604764E
- 📏 27,4 m



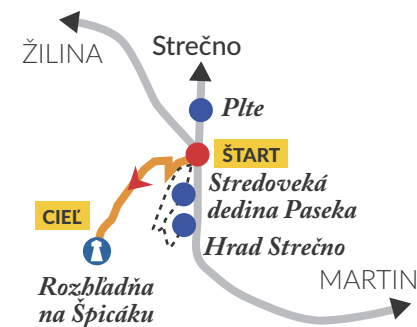
Rozhľadňa na Špicáku

18




Drevená rozhľadňa nad Strečnom ponúka krásne výhľady na Žilinskú kotlinu, hrebeň Malej Fatry, časť Kysuckej vrchoviny a Strážovské vrchy. Dostanete sa k nej po žltej turistickej trase. Veža sa zároveň nachádza na náučnom chodníku Strečnianskym chotárom. Rozhľadňa sa môže pýšiť svojou originalitou, nakoľko z nej vidieť 4 okolité hradu, a to hrad Strečno, Starhrad, Budatínsky a Lietavský hrad. Prechádzku na Špicák môžete spojiť aj s návštevou stredovekého hradu Strečno a jeho podhradia, kde je prístupná oddychová zóna so stredovekou dedinou Paseka. V Strečne môžete využiť možnosť plavby na pltiach na rieke Váh alebo sa previezť kompou na druhý breh.

- 📍 Malá Fatra 📏 935 m
- 🕒 45 min. ❤️ stredná
- 🚗 parkovisko pod hradom, Strečno
- 📏 249 m (stúpanie 249 m, klesanie 0 m)
- 📍 49.1728300N, 18.8555525E
- 📏 8,2 m



Rozhľadňa Terchovské srdce

19



- Žilinská kotlina 708 m
- 20 min. nenáročná
- autobusová zastávka Terchová, ul. A. F. Kollára
- 94 m (stúpanie 94 m, klesanie 0 m)
- 49.2616311N, 19.0281014E

Už pri vstupe do Terchovej (zo smeru Žilina) vás po ľavej strane na vrchu Oblaz privíta rozhľadňa. Tá má svojím tvarom pripomínať šibenicu, ktorá presne na tomto mieste stála vo filme Jánošík. Autorom rozhľadne je známy umelec a ľudový architekt Alojz Mucha. Inšpiráciou autora pre názov rozhľadne bola terchovská pieseň s veršami: „To terchovské srdce na dvoje sa delí, jedna strana plače, druhá sa veselí...“. Plač srdca predstavuje miestny cintorín, ktorý leží v blízkosti. K rozhľadni vedie náučný chodník, na ktorom sa dozviete zaujímavé informácie o Malej Fatre. Veľkou výhodou je rýchla a jednoduchá dostupnosť rozhľadne naozaj pre každého. Rozhľadňa má 3 vyhliadkové terasy, z ktorých si môžete užiť výhľady na Malý a Veľký Rozsutec, Tiesňavy, Obšívanku a Sokolie. Cez úzky vstup do Vrátnej doliny zbadáte predovšetkým Poludňový grúň a časť Stien. Z rozhľadne je pekne viditeľný aj Mravečník a z neho po-

kračujúci hrebeň až smerom na Kováčku. Keď už ste v Terchovej, bola by škoda nenavštíviť muzeálnu expozíciu Jánošík a Terchová, prejsť si jednu z najkrajších trás Malej Fatry – Jánošíkove diery alebo sa občerstviť v miestnych kolibách a ochutnať tradičné slovenské špeciality.



Rozhľadne na cyklotrase Tanková cesta

20



- Malá Fatra 15,1 km
- nenáročná
- Pamätník SNP na Bukovinách, Martin – Stráne → obec Trnovo
- 274 m
- Rozhľadňa na Tankovej ceste: 49.0403017N, 18.8665283E
- Rozhľadňa pod Bokšínom: 49.0268653N, 18.8504831E

Nedaleko mesta Martin, nad obcami Trebostovo a Turčiansky Peter, vedie bývalá testovacia trasa pre tanky, na ktorej nájdete približne 2 km od seba vzdialené drevené rozhľadne. Trasa začína pri pamätníku SNP na Bukovinách v Martine na Stráňach a končí v obci Trnovo. Na Turci sa postavili konštrukčne jednoduché rozhľadne popri cyklotrasách, aby bola cyklistika zaujímavejšia. Z rozhľadní na Tankovej ceste sa naskytá nádherný výhľad na mesto Martin, Veľkú Fatru s vrchmi Lysec, Borišov, Ploská, Tlstá, Ostrá či Drienok a tiež na Malú Fatru. Tieto dve vyhliadkové veže sú súčasťou cyklookruhu, ktorý vás prevedie celkovo popri piatich rozhľadniach na Turci. Jeho dĺžka je cca 50 km, takže je možné zvládnuť výlet za jeden deň. Okrem samotného mesta Martin sa v okolí nachádza viacero zaujímavostí. Múzeum Slovenskej dediny je najväčšou prírodnou expozíciou na Slovensku, ktorá sústreďuje 145 stavieb zo žilinských regiónov. Vo Valčianskej doline sa nachádza známe lyžiarske stredisko SNOWLAND, ktoré aj v lete ponúka množstvo športových aktivít.

Cyklookruh po rozhľadniach:
Turčianske Jaseno → Belá – Dulice → Necpaly → Blatnica → Karlová → Valentová → Príbovce → Košťany nad Turcom → Trebostovo → Tanková cesta → Martin



Rozhľadne na cyklotrase Turčianska cyklomagistrála

21



Prvá rozhľadňa Na Trní sa nachádza 7 km od Martina, nad obcou Turčianske Jaseno so známou pamätnou izbou Jána Jessenia. Ak budete pokračovať ďalej po červenej cyklomagistrále, po 3 km natrafíte nad obcou Belá – Dulice na rozhľadňu Na Kalníku a po ďalších 5 km na rozhľadňu Na Brotnici, ktorá sa nachádza nad Necpalmi, na tzv. ceste SNP, smer Blatnica. Tieto tri vyhliadkové veže sú súčasťou cyklookruhu, ktorý vás prevedie po piatich rozhľadniach na Turci s krásnymi výhľadmi na Malú a Veľkú Fatru.

Počas cyklovýletu môžete navštíviť Notárske múzeum v Necpaloch či 4 kaštiele, ktoré sa taktiež nachádzajú v obci Necpaly. Z cyklotrasy môžete odbočiť aj do jednej z najznámejších dolín na Slovensku – Gaderskej doliny, ktorá je jednou z najdlhších vo Veľkej Fatre. Pri putovaní dolinou si isto všimnete zrúcaninu hradu Blatnica a pri Gaderskom potoku odpočívadlo s mlynčekmi, tzv. Mlynčekovo.

Populárne sú aj Blatnická a Necpalská dolina, v ktorej sa nachádza vodopád Revúcky mlyn.



- 📍 Veľká Fatra 📏 87,8 km
- 📍 náročná
- 📍 Vrútky → Kremnica
- 📍 Rozhľadňa na Trní
49.0313222N, 18.9825733E
- 📍 Rozhľadňa na Kalníku:
49.0119692N, 18.9905481E
- 📍 Rozhľadňa na Brotnici:
48.9799531N, 18.9646728E



Rozhľadňa Sedlo Beskyd

22



K malej drevenej rozhľadni je prístup z oravskej aj z kysuckej strany. Nachádza sa nad najodľahlejšou osadou Demänová, ktorá je súčasťou obce Oravská Lesná. V lete rozhľadňu navštívi viac turistov, pretože k nej premávajú vláčiky Oravskej lesnej železnice zo stanice Tanečník. Z kysuckej strany je tiež možné vyviezť sa až do Sedla Beskyd. Na miesto sa dostanete drezinou, no je potrebné sa vopred objednať v Múzeu kysuckej dediny vo Vychylovke, odkiaľ premáva. Rozhľadňa

ponúka výhľad na krásnu panorámu kysuckej a oravskej prírody. Okrem nej sa pri stanici nachádza aj expozícia goralskej drevenice, ktorá približuje kultúru Goralov na Orave.

- Oravské Beskydy 373 m
- 10 min. nenáročná
- Sedlo Demänová, Oravská Lesná
- 46 m (stúpanie 46 m, klesanie 0 m)
- 49.3918833N, 19.1281106E



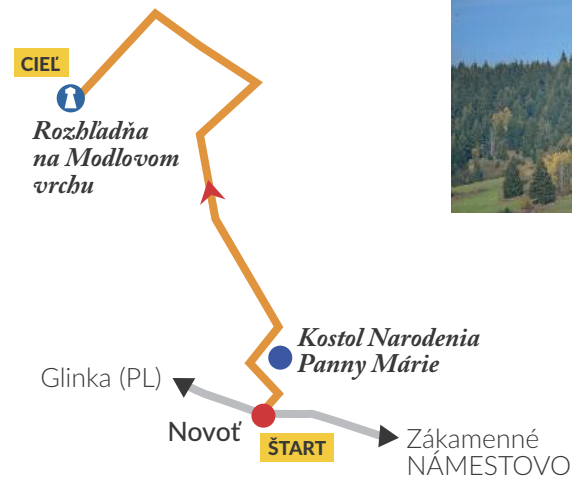
Rozhľadňa na Modlovom vrchu

23



Drevená vyhlídková veža s odpočívadlom sa nachádza v obci Novotň na Modlovom vrchu. Na tomto mieste v minulosti stála pozorovateľňa vzdušných a pozemných cieľov, ktorá bola v roku 1956 zlikvidovaná. Z vyhlídky sa vám naskytá výhľad na Roháčce, Babiu horu, Chočské vrchy, Malý a Veľký Rozsutec. Výlet na rozhľadňu môžete spojiť s návštevou ďalších atrakcií v okolí – vo vedľajšej obci Zákamenné sa taktiež nachádza impozantná rozhľadňa, v neďalekej Krušetnici môžete navštíviť múzeum kávy Oravakafe alebo sa môžete v Oravskej Lesnej previezť vláčikom po Oravskej lesnej železnici.

- Oravské Beskydy 2,2 km
- 35 min. nenáročná
- Novotň
- 162 m (stúpanie 162 m, klesanie 0 m)
- 49.4370811N, 19.2630847E



Vyhliadková veža Zákamenné

24



V Zákamennom nad dedinou sa týči impozantná vysoká drevená rozhľadňa. Jej miesto bolo starostlivo vybrané tak, aby ponúkla tie najkrajšie výhľady na okolitú krajinu. Môžete z nej obdivovať hornooravské dominanty Babiu horu s Pilskom, Oravskú Maguru a Západné Tatry. Okolo vyhliadkovej veže vedie turistická trasa, ktorá je dostupná v zime aj pre bežkárov. Pravidelne každý rok sa uskutočňuje zimný a letný prechod Zákamenským grúňom na vrch Úšust, ktorého trasa vedie aj okolo rozhľadne.

V neďalekej obci Krušetnica sa nachádza ďalšia originálna oravská atrakčivita – múzeum kávy Oravakafe. Iba pár kilometrov od Krušetnice sa nachádza horské stredisko Ski Zábava Hruštín, kde nájdete Kolibu u Kuba s komplexom zrubových domov, ktorá ponúka kvalitný relax a odpočinok pre celú rodinu počas zimných i letných dní. V štýlovej reštaurácii v kolibe si môžete zároveň počas celého roku vychutnať tradičné slovenské špeciality.

- Oravské Beskydy 2 km
- 35 min. ♥ nenáročná
- centrum obce
- 137 m (stúpanie 137 m, klesanie 0 m)
- 49.3990903N, 19.2797103E
- 15 m



Rozhľadňa Trchovnica

25



Obec Oravská Polhora sa môže pýšiť 16 metrov vysokou rozhľadňou Trchovnica, ktorá ponúka krásne výhľady na okolitú prírodu. Tá sa nachádza na červenej turistickej trase smerom k rekreačnej oblasti Slaná voda, kde začína náučný chodník Slaná voda – Babia hora. Na trase chodníka sa nachádzajú ďalšie dve rozhľadne. Popri rozhľadni vedie asfaltová cesta, preto je možné vyviezť sa k nej autom.

Oravská Polhora je zaujímavým východiskovým bodom pre turistiku. Ak však nevyhľadávate náročnejšie túry, odporúčame výlet do neďalekej obce Klin, kde sa nachádza menšia kópia sochy brazílskeho Ježiša Krista. Spojiť to môžete s výletom na Oravskú priehradu s množstvom atrakcií pre deti i dospelých.

- Oravské Beskydy 872 m
- 20 min. ♥ nenáročná
- Oravská Polhora - Jednota
- 58 m (stúpanie 58 m, klesanie 0 m)
- 49.5122533N, 19.4701519E
- 16 m



Rozhľadne na náučnom chodníku Slaná voda – Babia hora

26



Náučný chodník začína v Oravskej Polhore pri chate Slaná voda. Počas turistiky si môžete urobiť 13 zastávok, kde sa prostredníctvom informačných tabúľ dozviete zaujímavosti o faune a flóre rašelinísk a Babej hory alebo o Hviezdoslavovej Hájovni. Tá sa nachádza vedľa prvej drevenej rozhľadne – Hviezdoslavova horáreň (1h 15 min. od začiatku chodníka, ak prejdete rašelinisko). Významný spisovateľ P. O. Hviezdoslav práve na tomto mieste prežil svoje tvorivé roky. Načerpával tu inšpirácie aj k napísaniu známeho diela Hájnikova žena. Budova hájovne bola postavená na mieste starej vyhorenej hájovne a dnes ju spravuje Oravské múzeum. Nachádza sa v nej expozícia Hájnikovej ženy. Ďalšia časť expozície patrí Milovi Urbanovi, slovenskému prozaikovi, ktorý sa narodil v tejto hájovni.



- Oravské Beskydy 9,2 km
- 4h 15 min. stredná
- Oravská Polhora – Slaná voda
→ Babia hora (1 725 m n. m.)
- 980 m (stúpanie 980 m, klesanie 0 m)
- Rozhľadňa Hviezdoslavova horáreň:
49.5415008N, 19.5014822E
- Rozhľadňa Štaviny:
49.5610064N, 19.5033124E

Ak sa rozhodnete pokračovať k druhej drevenej rozhľadni Štaviny, po trase náučného chodníka sa k nej dostanete po približne 2,5 km (1h 15 min.). Vedľa vyhladkovej veže je altánok s lavičkami, kde si môžete odpočívnuť. Náučný chodník sa končí o ďalšie 3 km (1h 50 min.) na vrchu Babia hora. Buď sa vrátite rovnakou trasou späť (2h 20 min.), alebo si trasu môžete zokruhovať (3 hod.) a pokračovať po hrebeni smer Malá Babia hora, kde odbočíte a po červenej turistickej trase sa vrátite späť do Oravskej Polhory.



Rozhľadňa na Klinskom rašelinisku

27



Obec Klin, v ktorej sa nachádza rozhľadňa, je známa najmä jedinečnou sochou Krista na kopci Grapa. Socha Spasiteľa a jej ruky smerujú na celú Oravu, ktorú má ochraňovať. Monument je v poradí tretou kópiou slávnej brazílskej sochy v Rio de Janeiro na svete. Má výšku 9,5 m a jej hmotnosť je 23 ton. Na opačnej strane dediny, pri národnej prírodnej rezervácii Klinské rašelinisko, stojí trojmetrová drevená rozhľadňa. Klinské rašelinisko je najstaršie chránené územie vyhlásené za účelom zachovania vzácnych rašeliniskových spoločenstiev na území Oravy a predstavuje vrchovisko nelesného typu. Výhľad z rozhľadne si

doprajete na rašelinisko i Námestovo, Babiu horu či vrch Kmeťovka. Rozhľadňa je súčasťou náučného chodníka Premeny lesa a dostanete sa k nej nenáročnou prechádzkou po asfaltovom chodníku od základnej školy.



- Oravské Beskydy 1 km
- 15 min. nenáročná
- ZŠ Klin
- 13 m (stúpanie 5 m, klesanie 13 m)
- 49.43019444N 19.50008333E
- 3,2 m

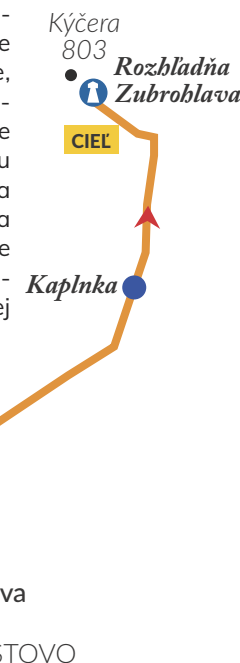
Rozhľadňa Zubrohlava

28



Obec Zubrohlava neďaleko Námestova sa taktiež môže pyšiť svojou rozhľadňou. Dvojposchodová vyhliadková veža s prístreškom je postavená pri kaplnke v lokalite Kmeťovka. Z rozhľadne je na sever výhľad na Babiu horu, na juhovýchod na Západné Tatry – Roháče, na juh na Oravskú Maguru a na západ na Oravské Beskydy. Zo Zubrohľavy je to iba kúsok do vedľajšej obce Klin, v ktorej sa nachádza ďalšia rozhľadňa a najmä jedinečná socha Ježiša Krista. Neďaleko na brehoch Oravskej priehrady sa nachádzajú letné

rekreačné a športové strediská, v ktorých si môžete zapožičať vodné bicykle, člny, užiť si trochu adrenalínu. Alebo si vyberte menej akčný výlet loďou do strediu priehrady na Slanický ostrov umenia, na ktorom sú stále expozície tradičného ľudového umenia zo zbierok Oravskej galérie.



- Oravské Beskydy 2,6 km
- 50 min. nenáročná
- obec Zubrohlava
- 152 m (stúpanie 152 m, klesanie 0 m)
- 49.463435N, 19.524616E
- 6,3 m

Rozhľadňa Borová

29



- Oravská Magura 📏 2,7 km
- 1 hod. ❤️ nenáročná
- cintorín Tvrdošín
- 194 m (stúpanie 194 m, klesanie 0 m)
- 49.3547156N, 19.5664283E
- 12 m



Ak si chcete užiť krásny výhľad na Oravskú priehradu, Babiu horu alebo Západné Tatry, urobte si výlet k rozhľadni nad Tvrdošínom. Dvojposchodová drevená vyhliadková veža sa nachádza v nadmorskej výške 775 m blízko záhradkárskej oblasti. Východiskovým bodom je cintorín, na ktorom sa nachádza rímskokatolícky neskorogotický Kostol Všetkých svätých zapísaný v zozname UNESCO a v roku 1994 ocenený organizáciou Europa Nostra. Na rozhľadňu sa môžete vybrať aj zo strany Oravskej priehrady – Ústie nad Priehradou (4 km, prevýšenie 269 m).



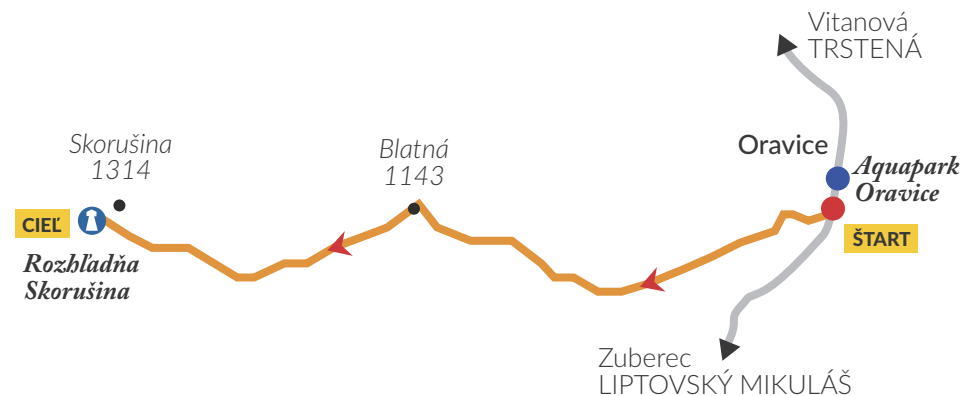
Rozhľadňa Skorušina

30



Orava sa môže pýšiť najvyššie položenou rozhľadňou na Slovensku, ktorá sa nachádza na vrchu Skorušina (1 314 m n. m.) v Skorušinských vrchoch, severne od Západných Tatier. K vysokej ocelevej konštrukcii je možné dostať sa z Trstenej, Brezovice a Vitanovej (časť Oravice). Najkratšia trasa vedie z Oravíc, no ak začnete svoju túru z Brezovice (cca 7 km), približne po hodinke natrafíte na malú staršiu kovovú rozhľadňu Ostrý vrch, z ktorej je pekný výhľad na Oravskú priehradu. Po ďalších 2 hodinách dorazíte do cieľa na rozhľadňu Skorušina. Veža poskytuje jedinečný výhľad na hrebeň Roháčov, Veľký Rozsutec, Oravskú Maguru, Oravské Beskydy a Babiu horu, Oravskú priehradu, Oravskú kotlinu. Ak sa vyberiete späť smerom do Oravíc, po turistike si oddýchnite v miestnych geotermálnych liečivých vodách.

- Skorušinské vrchy 📏 4,5 km
- 2 hod. ❤️ nenáročná
- parkovisko Oravice (term. kúpalisko)
- 525 m (stúpanie 525 m, klesanie 0 m)
- 49.2978403N, 19.6923186E
- 14 m



Rozhľadne na náučnom chodníku Antona Kocyana v Oraviciach

31



Náučný chodník je rozdelený na dve trasy. Trasa A (14,3 km) je dlhšia a vedie z Oravíc do Tichej doliny. Nachádzajú sa na nej až tri rozhľadne. Na prvú pod Čistým Grúňom natriafíte cca po 20 minútach chôdze. Náučný chodník pokračuje ďalej smerom k štátnej hranici, popri ktorej sa stáča naspäť popod Maguru. Pod Magurou začína osobitná vetva trasy smerujúca na jej vrchol, kde na začiatku odbočky stojí ďalšia rozhľadňa na južnom úbočí Magury. Dostanete sa k nej po cca 2,5 hod. chôdze od prvej rozhľadne. Na tretiu rozhľadňu na južnom úbočí Krúpovej narazíte o ďalšiu cca hodinu.



Trasa B (2 km) vedie z Oravíc smerom na Bobroveckú dolinu, pokračuje okruhom cez rašelinisko Peciská, na ktorom sa týči štvrtá rozhľadňa rašelinisko Peciská, a vracia sa späť na začiatok, kde je možné napojiť sa na druhú vetvu tejto trasy (1,3 km) vedúcu popri štátnej ceste na Zuberec.

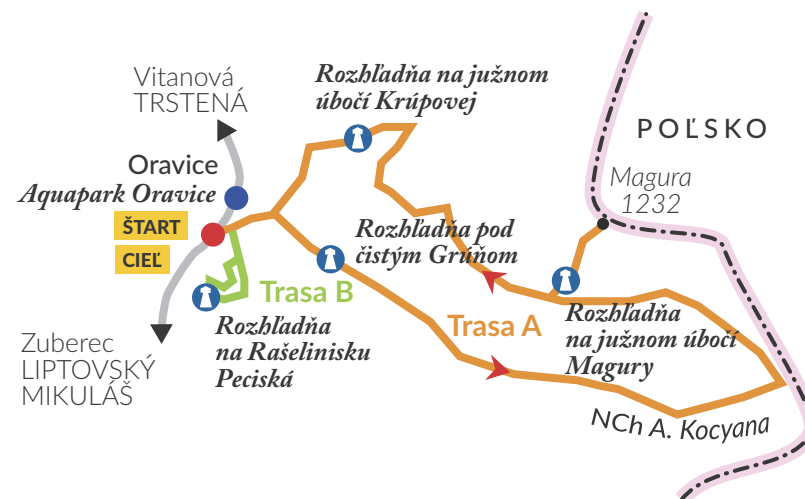
Na celom náučnom chodníku sa nachádza 31 zastávok s prístreškami a tabuľkami, ktoré informujú o miestnej flóre a faune. V okolí náučného chodníka leží okrem termálneho kúpaliska a aquaparku v Oraviciach aj Múzeum oravskej dediny, či Brestovská jaskyňa. Ide o prvú sprístupnenú jaskyňu na Orave.

Náučný chodník trasa A

- 📍 Západné Tatry 📏 14,3 km
- 🕒 4h 30 min. ❤️ stredná
- 🚰 parkovisko Oravice (term. kúpalisko)
- 📏 251 m (stúpanie 382 m, klesanie 382 m)
- 📍 Rozhľadňa pod Čistým Grúňom: 49.2944881N, 19.7578389E
- 📍 Rozhľadňa na južnom úbočí Magury: 49.2912767N, 19.7912558E
- 📍 Rozhľadňa na južnom úbočí Krúpovej: 49.3045019N, 19.7638919E

Náučný chodník trasa B

- 📍 Západné Tatry 📏 2,2 km
- 🕒 40 min. ❤️ nenáročná
- 🚰 parkovisko Oravice (term. kúpalisko)
- 📏 35 m (stúpanie 35 m, klesanie 35 m)
- 📍 Rozhľadňa na rašelinisku Peciská: 49.2914689N, 19.7436978E



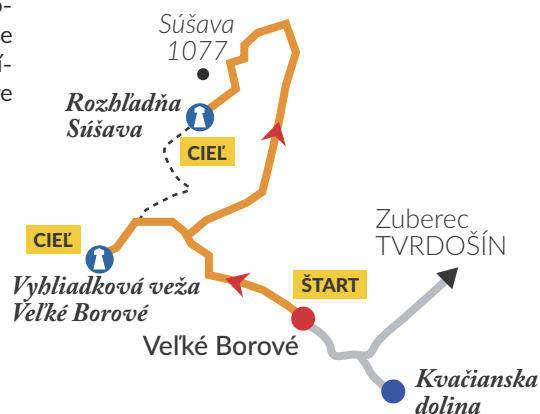
Rozhľadňa na vrchu Súšava

32



Na vrchu Súšava je 16 metrov vysoká vyhliadka, ktorá ponad koruny stromov umožňuje vzhliadnúť Roháče, Chočské vrchy a Malú Fatru, ale aj Oravskú Maguru či Babiu horu. Výstup je vďaka menšej náročnosti terénu zvládnuteľný aj pre menšie deti. K vyhliadke sa dá dostať trasou, ktorá obchádza kopec z pravej strany. Cestu si môžete skrátiť aj priamym výstupom po zväžnici, avšak treba počítať so 160 m stúpaním. Cesta späť vedie z kopca, takže je o pár minút rýchlejšia. V prípade, že vám pred výletom pršalo, využite pre výstup radšej dlhšiu trasu okolo kopca.

- Skorušinské vrchy 2,9 km
- 1h 15 min. stredná
- Velké Borové, centrum obce
- 235 m (stúpanie 235 m, klesanie 0 m)
- 49.2093500N, 19.5076539E
- 16 m



Vyhliadková veža Velké Borové

33



Nádhernú murovanú vežičku s drevenou strieškou a ochodzou nájdete na samom okraji podhorskej obce Velké Borové, na hranici Liptova a Oravy. Hoci pôsobí historicky, v skutočnosti ide o trafostanicu prestavanú v štýle tradičnej ľudovej architektúry. Z jej ochodze sa naskytajú krásne výhľady na okolité pohoria – Roháče, Skorušinské vrchy, Chočské vrchy i Oravskú pahorkatinu. Vo veži sa nachádza poľovnícka izba.

Po výlete na rozhľadňu sa môžete na južnom konci obce Velké Borové napojiť na obľúbený náučný chodník Prosieckou a Kvačianskou dolinou s historickými drevenými vodnými mlynmi, kaskádami, vodopádmi a krasovými útvarmi.



- Skorušinské vrchy 1,4 km
- 30 min. nenáročná
- Velké Borové, centrum obce
- 67 m (stúpanie 67 m, klesanie 0 m)
- 49.2025267N, 19.4996836E
- 14 m

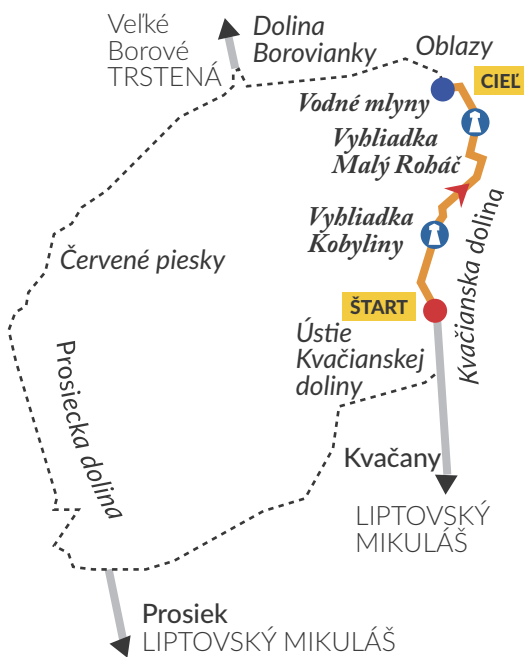
Vyhliadka Kobyliny a Malý Roháč 34



Kvačianska dolina je príjemným miestom pre trávenie voľného času. Prechádza ňou náučný chodník s členitým a nenáročným stúpaním. Aj preto je obľúbená u turistov rôzneho veku, hlavne u rodín s deťmi. Vyhľadávanou destináciou je však najmä kvôli vodným mlynom Oblazy, ale i dvom vyhliadkam, ktoré sú priamo na trase náučného chodníka.

Prvou z nich je vyhliadka Kobyliny, kovová stavba umiestnená nad kaňonom rieky Kvačianky hlbokým až 70 metrov. Nachádza sa len 20 minút chôdze od ústia Kvačianskej doliny po červenej značke. Koncom roka 2013 pribudla v Kvačianskej doline vôbec prvá zabezpečená vyhliadka Malý Roháč, plošina umiestnená medzi stromami, priamo na skalnom brale, s autentickým výhľadom na hornú

časť doliny a veľkú skalnú ihlu. Nachádza sa asi 45 minút od vyhliadky Kobyliny a približne hodinu nenáročnej chôdze od ústia Kvačianskej doliny po červenej značke. K vodným mlynom Oblazy je to z nej už iba niekoľko minút.



- 🏠 Chočské vrchy 📏 2,5 km
- 🕒 1 hod. ❤️ nenáročná
- 🏠 Kvačianska dolina ústie (parkovisko)
- 📏 177 m (stúpanie 187 m, klesanie 32 m)
- 📍 Vyhliadka Kobyliny:
49.1853656N, 19.5416789E
- 📍 Vyhliadka Malý Roháč:
49.1942006N, 19.5444256E

Vyhliadková veža Liptovská Lúžna 35



Na konci obce Liptovská Lúžna sa nachádza prírodná pamiatka Meandre Lúžňanky. Horský potok Lúžňanka sa tu kľukatí a vytvára jednotlivé zákruty, nazývané meandre. Miestami vytvára dojem, že voda tečie do kopca. Pre lepší výhľad na meandrujúci potok uprostred lúk pribudla na mieste rozhľadňa, aby bolo možné si túto prírodnú zvláštnosť obzrieť z vtáčej perspektívy. Atmosféru tohto miesta dotvárajú okolité kopce Nízkyh Tatier.



- 🏠 Nízke Tatry 📏 0,4 km
- 🕒 10 min. ❤️ nenáročná
- 🏠 odbočka z hlavnej cesty za obcou Liptovská Lúžna
- 📏 20 m (stúpanie 20 m, klesanie 0 m)
- 📍 48.9412931N, 19.3603636E
- 📏 8 m

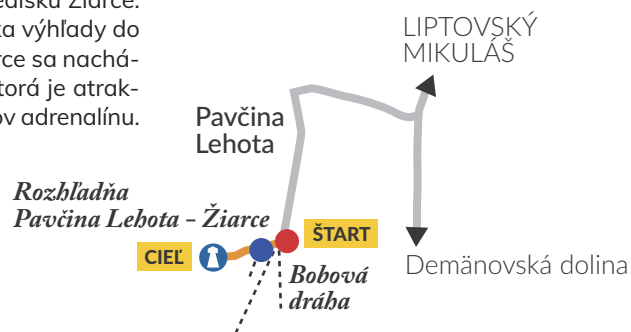


Rozhľadňa Pavčina Lehota – Žiarce 36



Pri potulkách po regióne Liptov odporúčame navštíviť aj podhorskú dedinku Pavčina Lehota, ktorá sa nachádza na severnej strane Nízkych Tatier, pri vstupe do Demänovskej doliny. V obci a jej okolí je vybudovaný náučný chodník s 11 informačnými tabuľkami v celkovej dĺžke 10,5 km. Súčasťou chodníka je aj vyhladková veža s unikátnym výhľadom na celý región Liptov. Veža je umiestnená len pár minút nenáročnej chôdze od parkoviska v lyžiarskom stredisku Žiarce. Cesta k nej vedie lúkou a ponúka výhľady do širokého okolia. V stredisku Žiarce sa nachádza aj horská bobová dráha, ktorá je atraktívnym sprestrením pre milovníkov adrenalínu.

- Nízke Tatry 400 m
- 10 min. nenáročná
- Lyžiarske stredisko Žiarce
- 30 m (stúpanie 30 m, klesanie 0 m)
- 49.0248714N, 19.5574900E
- 9 m



Rozhľadňa Ostredok 37



Rozhľadňa Ostredok sa nachádza len niekoľko minút chôdze od parkoviska v lokalite Biela pút v lyžiarskom stredisku Jasná – Nízke Tatry. Východiskový bod so smerovníkom je viditeľný aj z parkoviska. Nenáročná turistická trasa vedie po žltej značke. Veža turistom ponúka výhľady na Chopok a panorámu Nízkych Tatier a na takmer celú Demänovskú dolinu. Pod rozhľadňou je umiestnený piknikový stôl a lavičky.

Turistický chodník pokračuje k symbolickému cintorínu obetí Nízkych Tatier a ďalej až k Demänovskej jaskyni slobody. V kaplnke na symbolickom cintoríne sú umiestnené tabuľky s menami ľudí, ktorí v Nízkych Tatrách zahynuli. Je tam aj súsošie Horskej piety, ktorá symbolizuje žiaľ matky nad stratou dieťaťa. Vo vnútri cintorína sa nachádza slovenský znak a zvon, ktorý uliali umelci z Liptovského Mikuláša, a taktiež monumentálny šesťmetrový drevený kríž, ktorý vyrezal rezbár z obce Kriváň.

- Nízke Tatry 450 m
- 15 min. nenáročná
- Biela pút, parkovisko
- 59 m (stúpanie 59 m, klesanie 0 m)
- 48.9752719N, 19.5851564E
- 7 m



Svätojánska rozhľadňa

38



Svätojánska rozhľadňa sa týči nad obcou Liptovský Ján a ponúka výhľad na celú obec a široké okolie. Rozhľadňa je celodrevená, svojím tvarom a použitými materiálmi vychádza z tradičnej slovenskej architektúry. Nachádza sa v lokalite Stráne nad cintorínom, pod vrchom Kameničná (829 m n. m.). Dostanete sa k nej priamo z obce alebo z areálu termálneho prameňa Teplica (mostíkom cez potok Štiavnica). K rozhľadni vedie jednoduchý upravený chodník, ktorý začína na ceste v blízkosti cintorína, kde je možné aj zaparkovať, no v obmedzenom režime. Trasa je nenáročná, s minimálnym stúpaním. Je preto vhodná pre deti aj seniorov.


Počas návštevy Liptovského Jána sa oplatí zísť aj do Stanišovskej jaskyne, prípadne do parku MINI SLOVENSKO s miniatúrami slovenských hradov, zámkov, kultúrnych pamiatok a funkčným modelom záhradnej železnice.

- Nízke Tatry 380 m
- 15 min. nenáročná
- Liptovský Ján, termálny prameň Teplica
- 81 m (stúpanie 81 m, klesanie 0 m)
- 49.0428800N, 19.6806692E
- 10,5 m



Rozhľadňa Krajčov vrch

39



Nad obcou Nižná Boca bola v roku 2014 postavená drevená chata s rozhľadňou. Vďaka svojej celkovej výške 14,5 metra, polohe v lone prírody a jedinečnému výhľadu na banícku obec a Bockú dolinu sa rozhľadňa rýchlo stala obľúbeným cieľom peších túr a vychádzok. Cesta k nej vedie po chodníku priamo z obce, pričom ide o nenáročnú trasu, ktorá zaberie len pár desiatok minút. Na vrchole rozhľadne sa oboznámite s históriou obce a fotografie s popisom vám poskytnú informácie o okolitých vrchoch.

Súčasťou rozhľadne Krajčov vrch je aj útulná horská chata s možnosťou ubytovania, ako aj altánok s krytým ohniskom. V chate je možnosť prenocovania cca pre 10 – 15 osôb na matracoch v dvoch izbách na poschodí. Na prízemí je vybavená kuchynka, piecka, krb a WC. V chate je zavedená voda aj elektrina. Chata sa prenájom celoročne, avšak v zime je prístup ku nej komplikovanejší kvôli snehu.

- Nízke Tatry 1,5 km
- 35 min. nenáročná
- Nižná Boca, autobusová zastávka
- 128 m (stúpanie 128 m, klesanie 6 m)
- 48.9467347N, 19.7604444E
- 14,5 m



Vyhliadková veža Vavrišovo

40



Vavrišovo je obec nachádzajúca sa neďaleko Liptovského Hrádku, blízko od zjazdu z diaľnice D1. Obec patrí medzi najkrajšie v regióne, a to aj vďaka unikátnym humnám, vzácnym kvôli svojej výnimočnej architektúre dotvárajúcej pohľad na celú krajinu. Práve v ich blízkosti vyrástlo aj Múzeum bitky pri Vavrišove, ktoré bolo vybudované na pamiatku bitky, ktorá sa odohrala na území obce v auguste 1709 v rámci stavovských povstanií Františka II. Rákociho medzi povstaleckými kurucmi a cisárskymi jednotkami labancov. Vavrišovo bolo počas tejto bitky vypálené. Súčasťou múzea je aj vyhliadková veža, z ktorej sa vám naskytne výnimočný pohľad na obec, Západné a Nízke Tatry, končiare Kriváň a Ďumbier, ale aj spomínané humná. Parkovanie je dostupné vedľa múzea. Pravidelné autobusové spojenie do obce premáva z mesta Liptovský Hrádok.

- Podtatranská kotlina
- Múzeum bitky pri Vavrišove
- 49.0682517N, 19.7608642E
- 16 m



Rozhľadňa Májka

41



Východná je rázovitá liptovská obec, ktorá je známa hlavne vďaka folklórnym tradíciám. V obci sa nachádza unikátny areál s amfiteátrom, v ktorom sa každoročne slávi najstarší sviatok ľudového umenia na Slovensku Folklórny festival Východná, známy po celom svete. Dominantou tohto areálu je aj 28 m vysoká vyhliadková veža Májka, z ktorej môžu návštevníci obdivovať celý areál i obec, no predovšetkým krásnu panorámu Vysokých, Západných, ako aj Nízkych Tatier. V areáli sa nachádza aj expozícia drevených ľudových plastík. K rozhľadni sa dostanete priamo z parkoviska v rámci areálu.

- Podtatranská kotlina 100 m
- 5 min.
- parkovisko pri areáli amfiteátra Východná
- 49.0607408N, 19.8995789E
- 28 m





ŽILINSKÝ
TURISTICKÝ
KRAJ



MINISTERSTVO
DOPRAVY
SLOVENSKEJ REPUBLIKY


Realizované s finančnou podporou Ministerstva dopravy Slovenskej republiky.



ŽILINSKÝ
SAMOSPRÁVNÝ
KRAJ



MALÁ FATRA
REGIÓN



Zostavil a vydal: Žilinský turistický kraj, krajská organizácia CR, 2023
Foto: R. Köhler, J. Moravčík, F. Lehotský, D. Kubička, M. Pišný, J. Jendrášek,
J. Lepáček, L. Konkoľ, J. Hucík, Š. Trnka, L. Chlebová, Teamsales s.r.o.,
archív Žilinského turistického kraja a jeho členov
Grafické spracovanie a tlač: Róbert Lopušán - TIME PRINT

www.zilinskyturistickykraj.sk

www.zilinskazupa.sk www.regionmalafatra.sk www.visitliptov.sk

www.regionkysuce.sk www.visitorava.sk www.rajeckadolina.sk www.turiec.org